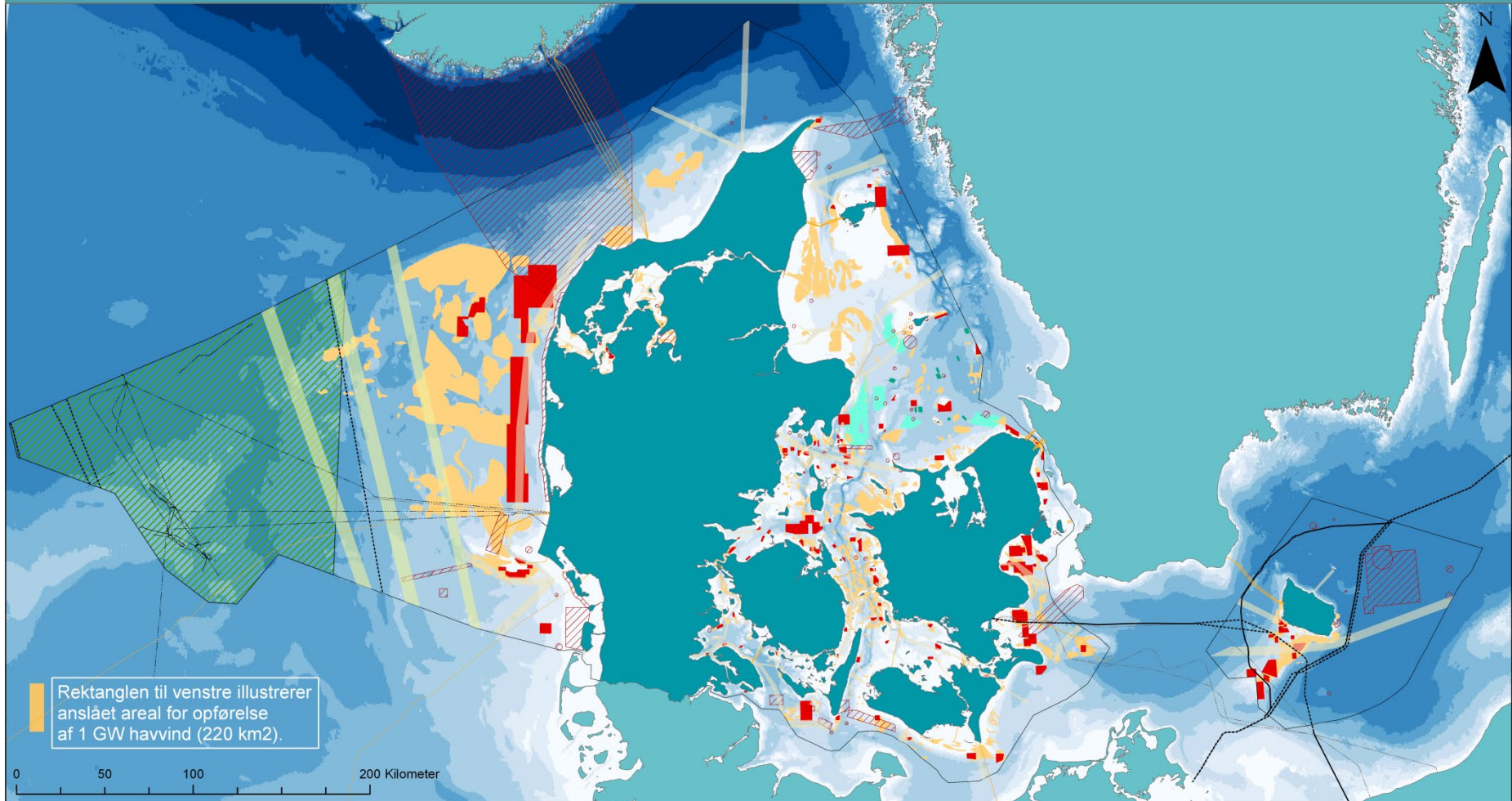
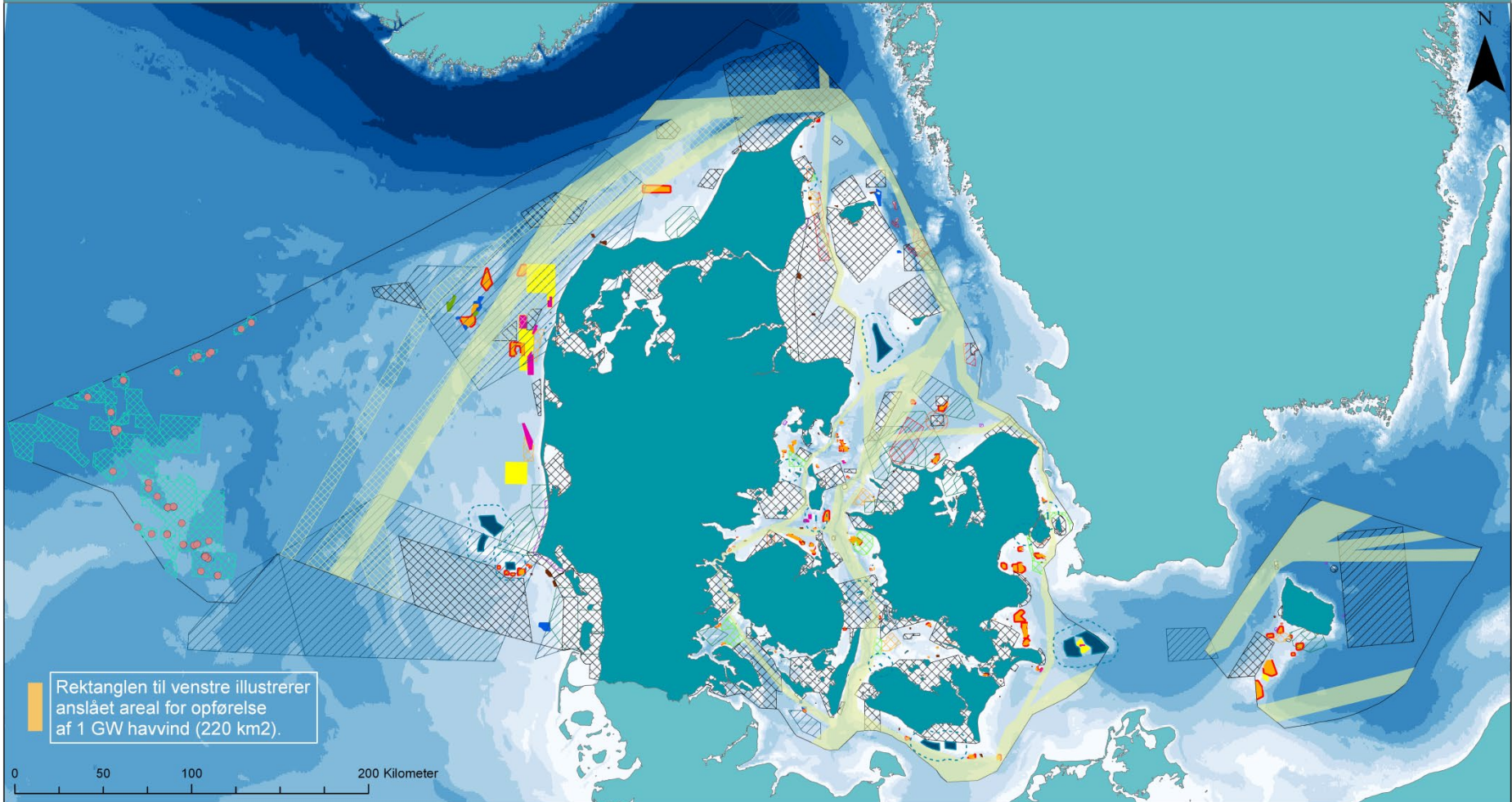


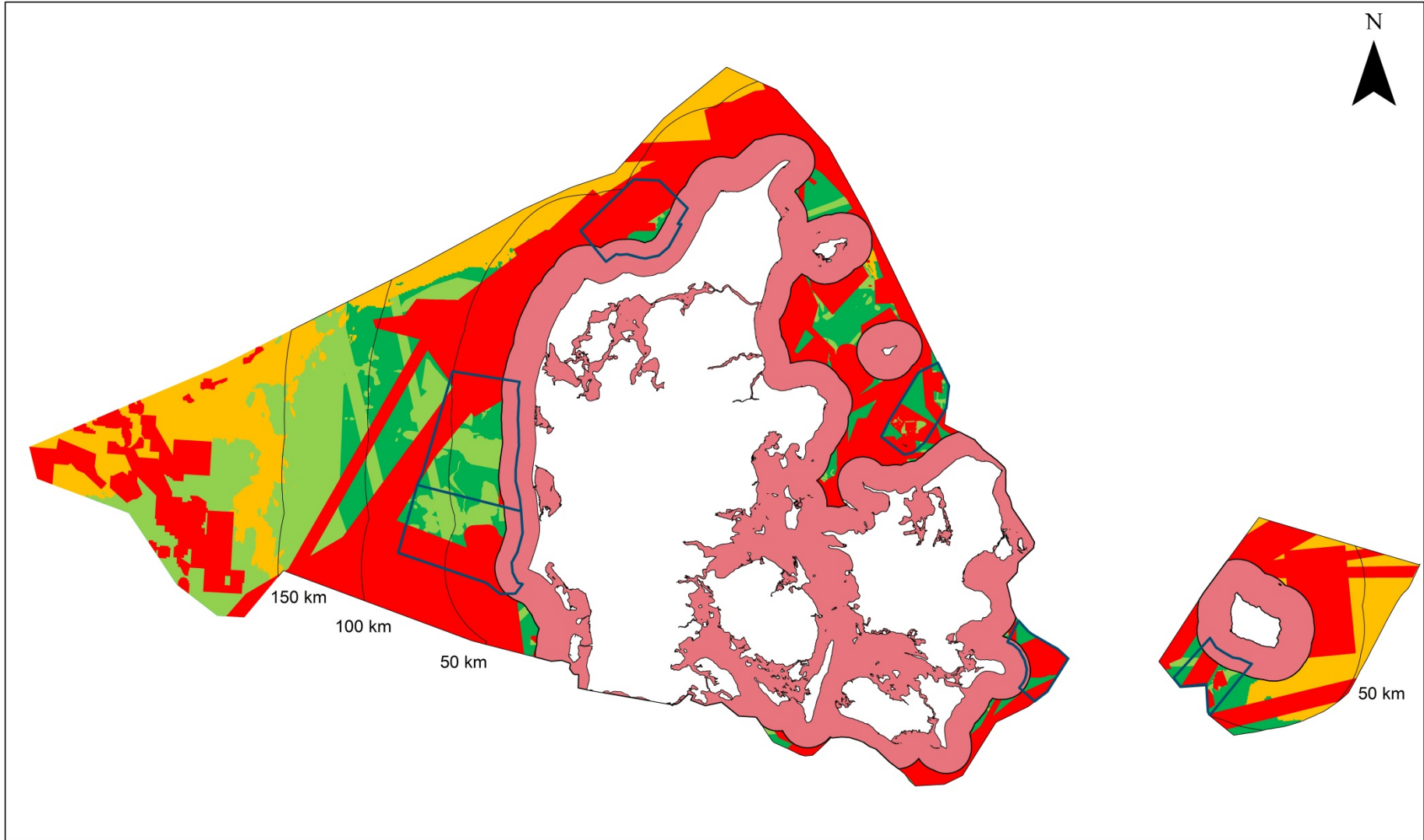
Afvejningsområder









Bindingsområder



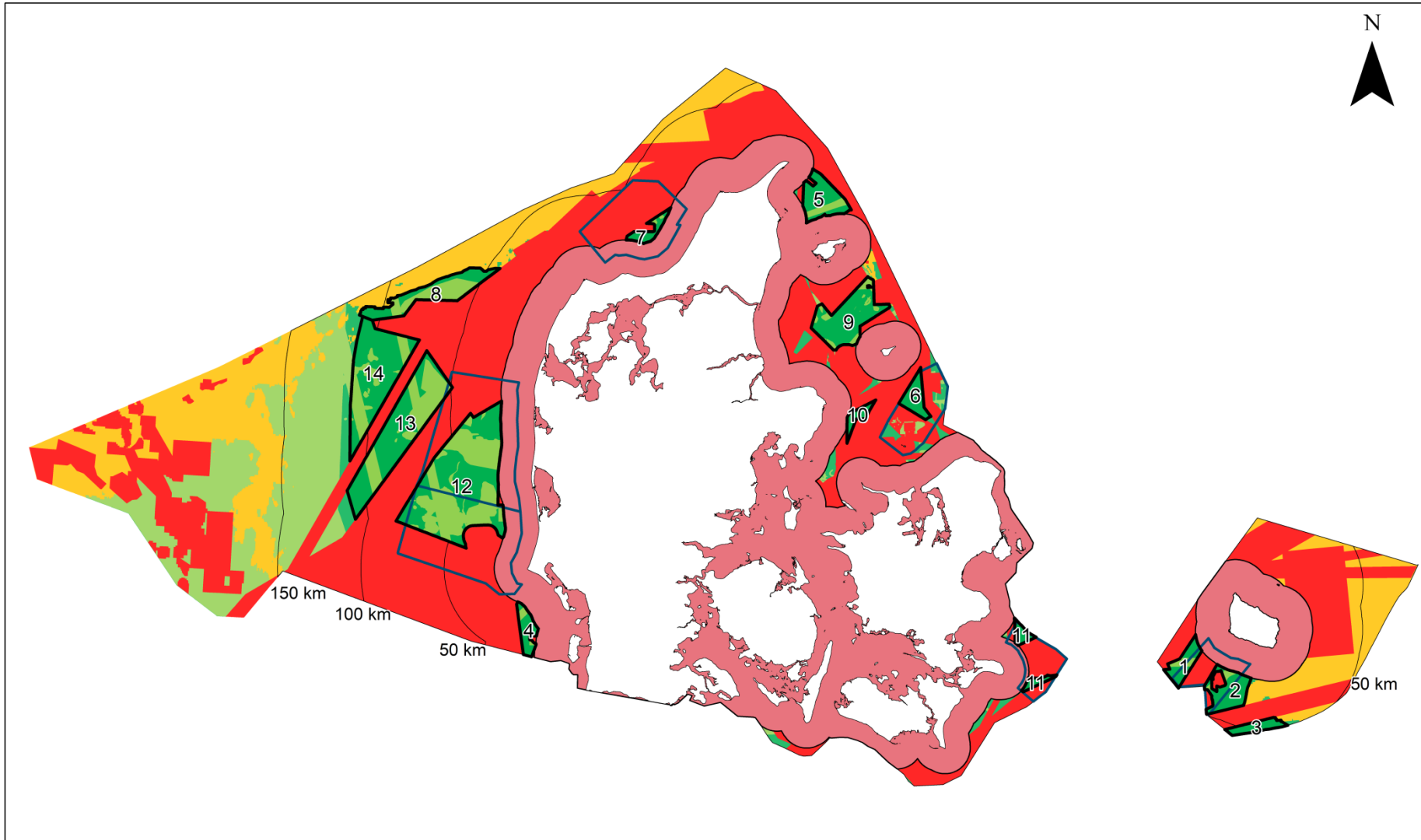
Dybde (m)	Råstofinteresser	Havmiljø	Olie- og gasaktiviteter	Forsvaret	Havvind
0 - 10	40,1 - 50	Natura 2000 omr.	Eneretstilladelser	D	Havvindparker
10,1 - 15	50,1 - 100	Fredede områder	Offshore installationer	ESD	6km friholdelseszone
15,1 - 20	100,1 - 150	Havstrategi områder		R	Havvind åben dør ansøgninger
20,1 - 30	150,1 - 300	Trafik	Andre relevante områder	Forbudsområde	Havvind kystnære områder
30,1 - 40	300,1 - 800	Shipping, transit	Klappladser		
		Shipping, transit friholdelse			

**Signaturforklaring**

-  Ingen kendte arealinteresser, havdybde < 50 m
-  Kendte arealinteresser (afvejningsområder), havdybde < 50 m
-  Reservation til statslige udbud, 2011

-  Udenfor bindingsområder med dybde > 50 m
-  Bindingsområde
-  Kystzone

0 50 100 200 Kilometer



Signaturforklaring

- Ingen kendte arealinteresser, havdybde < 50 m
- Kendte arealinteresser (afvejningsområder), havdybde < 50 m
- Reservation til statslige udbud, 2011

- Udenfor bindingsområder med dybde >50 m
- Bindingsområde
- Kystzone

0 50 100 200 Kilometer