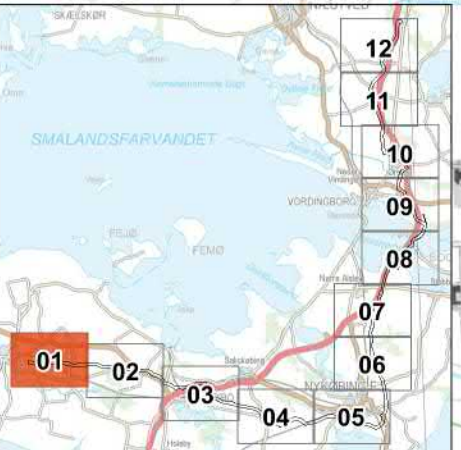
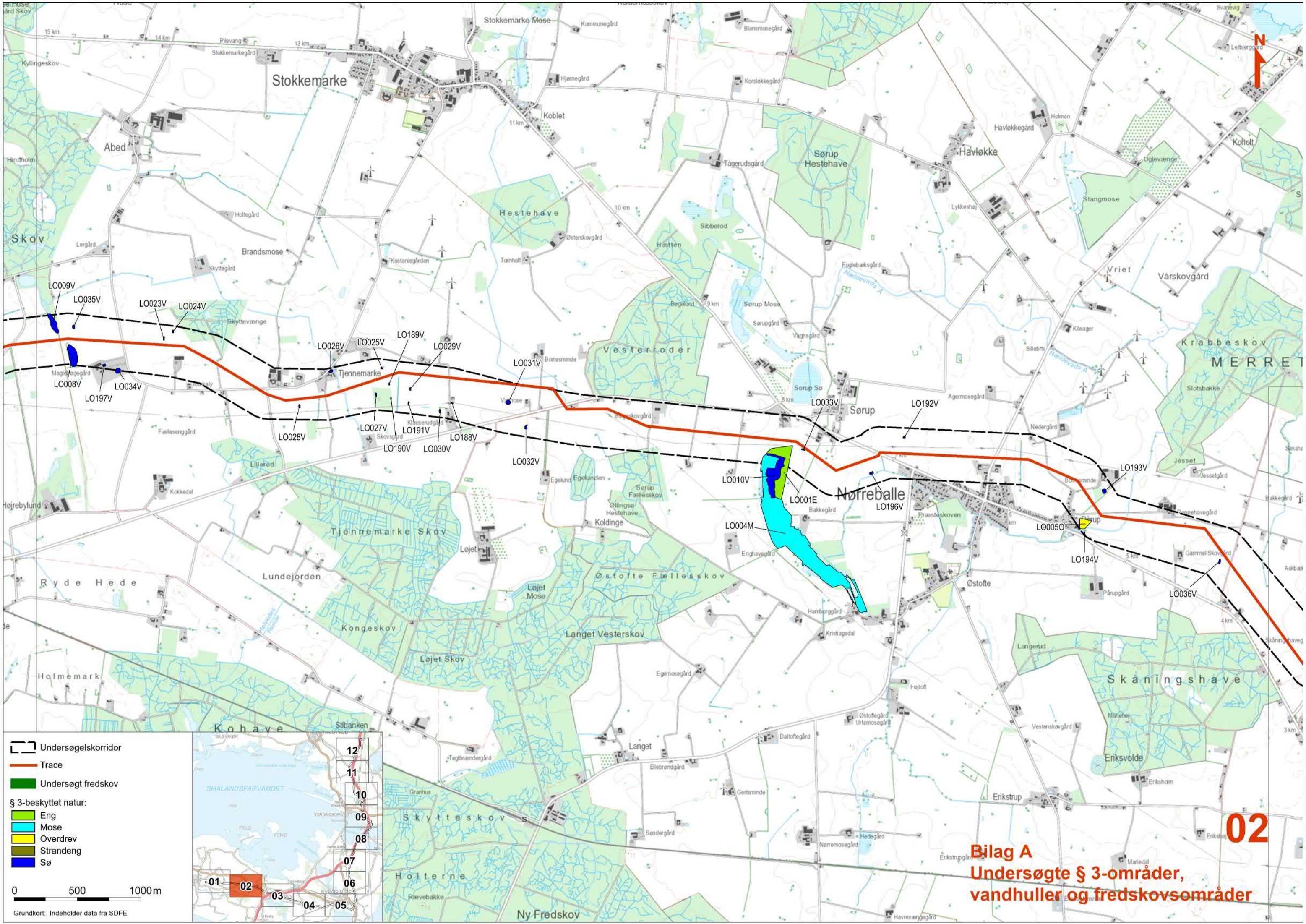


- Undersøgelsskorridor
- Trace
- Undersøgt fredskov
- § 3-beskyttet natur:
- Eng
- Mose
- Overdrev
- Strandeng
- Sø

0 500 1000m
 Grundkort: Indeholder data fra SDFE



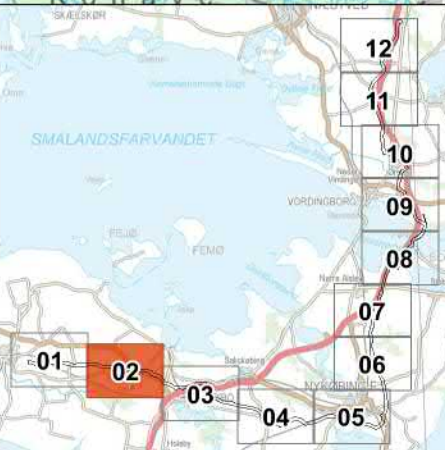
01
Bilag A
Undersøgte § 3-områder,
vandhuller og fredskovsområder



 Undersøgelskorridor
 Trace
 Undersøgt fredskov
 § 3-beskyttet natur:
 Eng
 Mose
 Overdrev
 Strandeng
 Sø

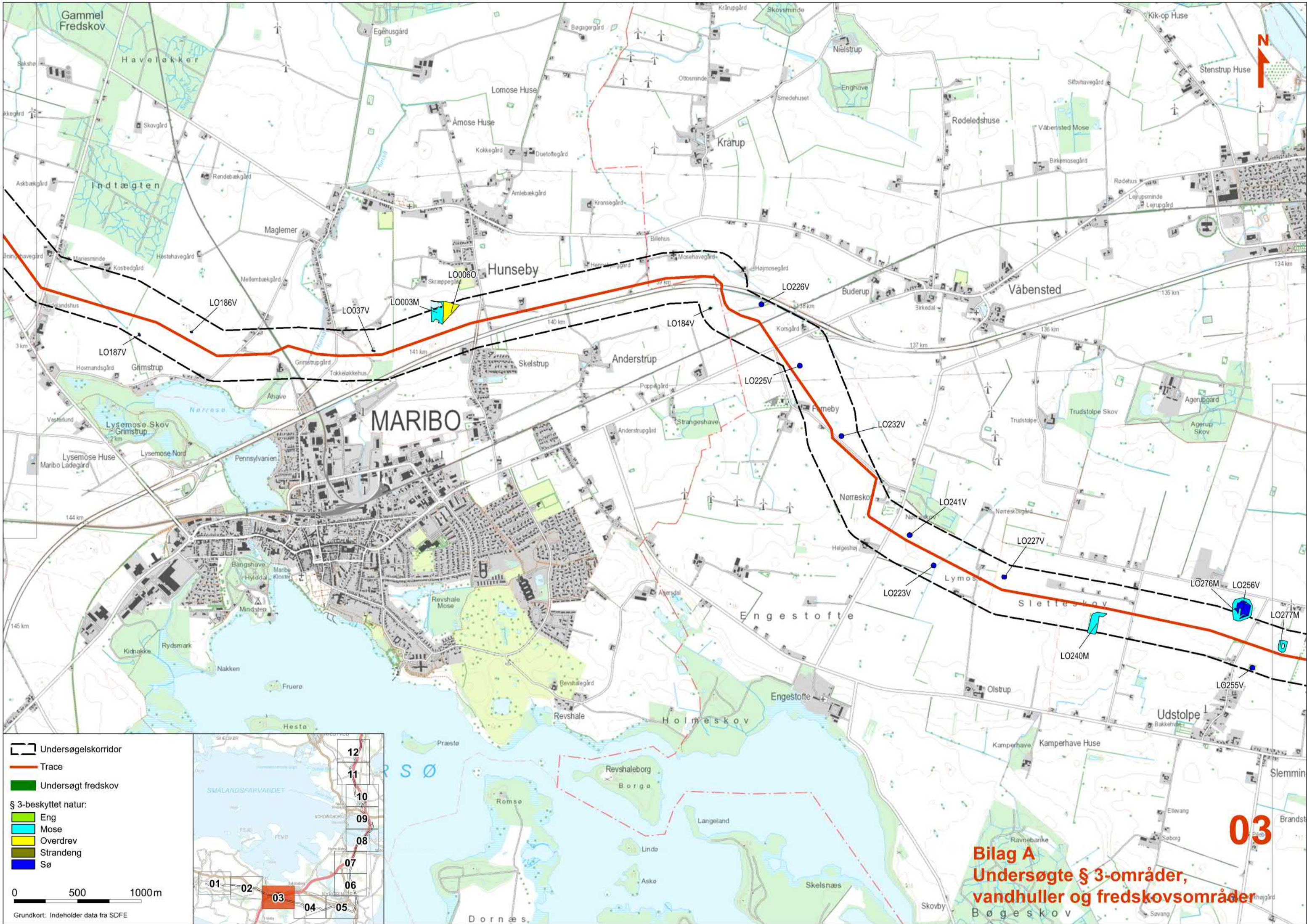
0 500 1000m

Grundkort: Indeholder data fra SDFE



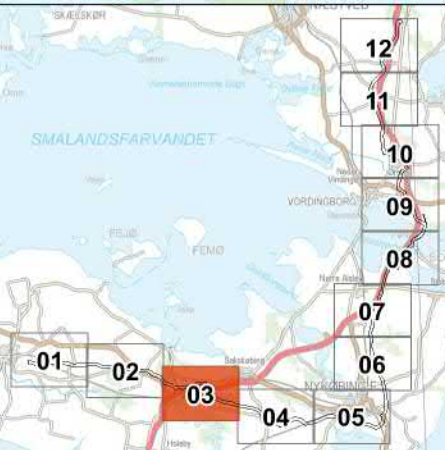
02

Bilag A
Undersøgte § 3-områder,
vandhuller og fredskovsområder

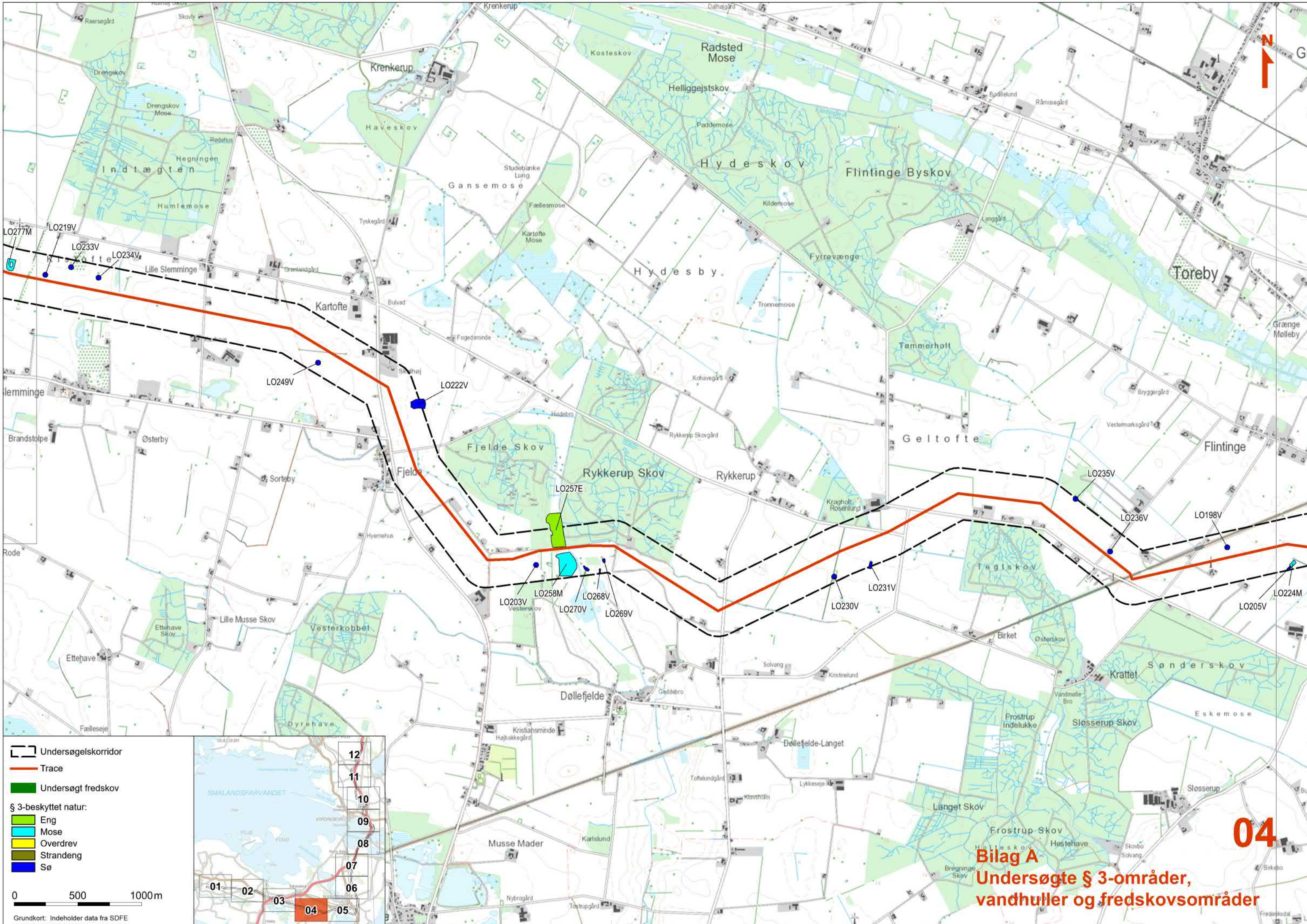


- Undersøgelskorridor
- Trace
- Undersøgt fredskov
- § 3-beskyttet natur:
- Eng
- Mose
- Overdrev
- Strandeng
- Sø

0 500 1000m
 Grundkort: Indeholder data fra SDFE

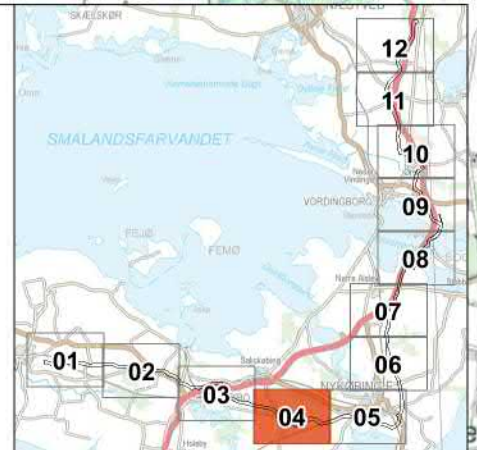


03
Bilag A
Undersøgte § 3-områder,
vandhuller og fredskovsområder

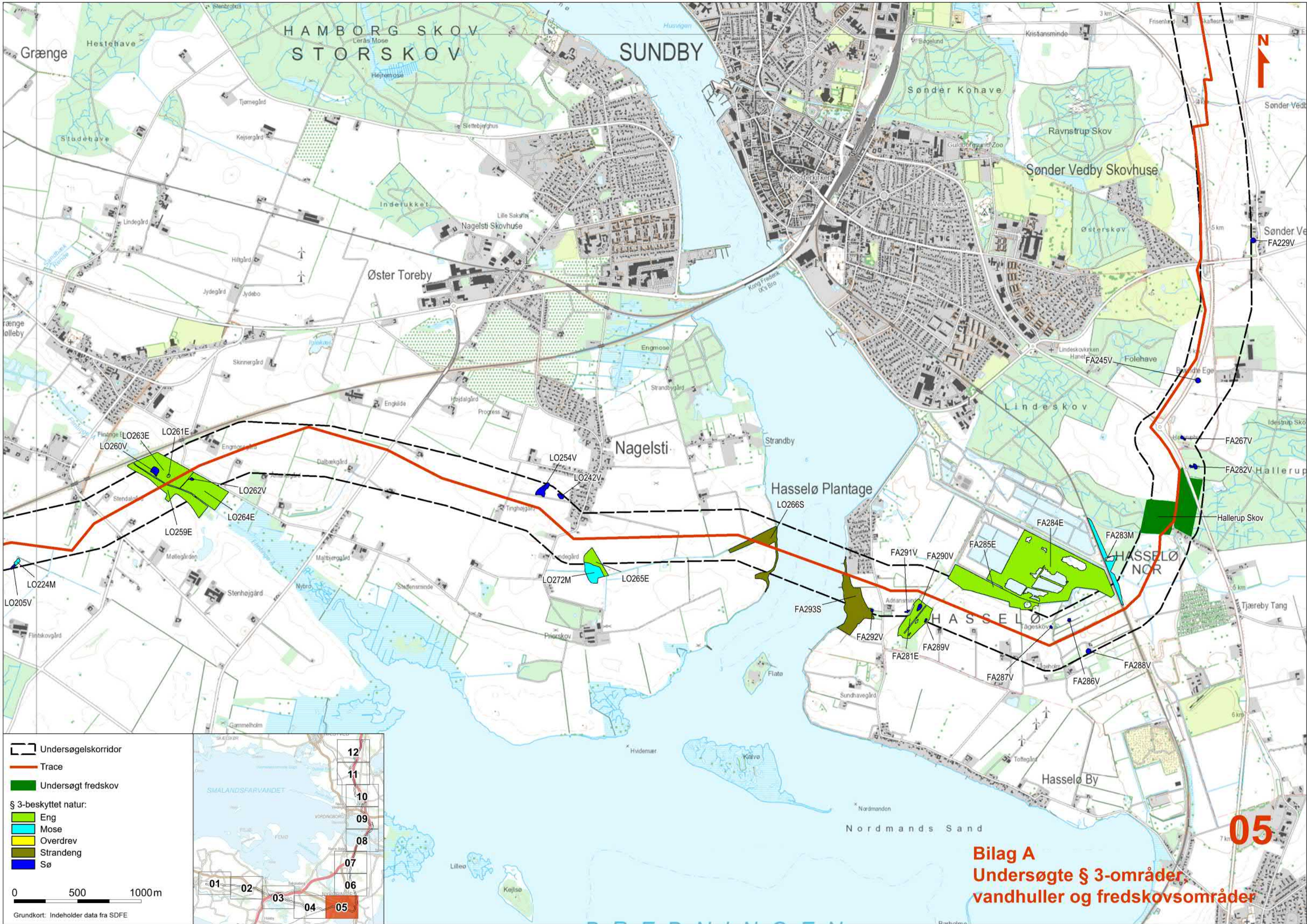


- Undersøgelskorridor
- Trace
- Undersøgt fredskov
- § 3-beskyttet natur:
- Eng
- Mose
- Overdrev
- Strandeng
- Sø

0 500 1000m
 Grundkort: Indeholder data fra SDFE



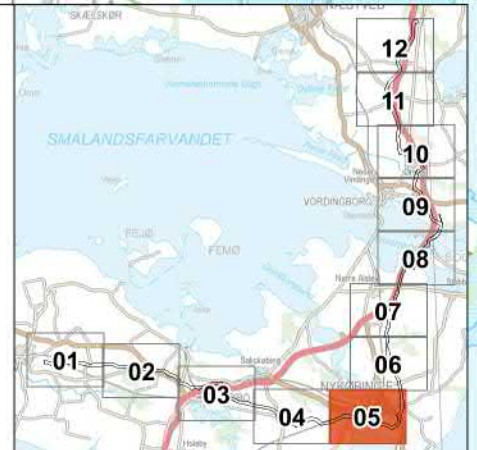
04
Bilag A
Undersøgte § 3-områder,
vandhuller og fredskovsområder



- Undersøgelskorridor
- Trace
- Undersøgt fredskov
- § 3-beskyttet natur:
- Eng
- Mose
- Overdrev
- Strandeng
- Sø

0 500 1000m

Grundkort: Indeholder data fra SDFE

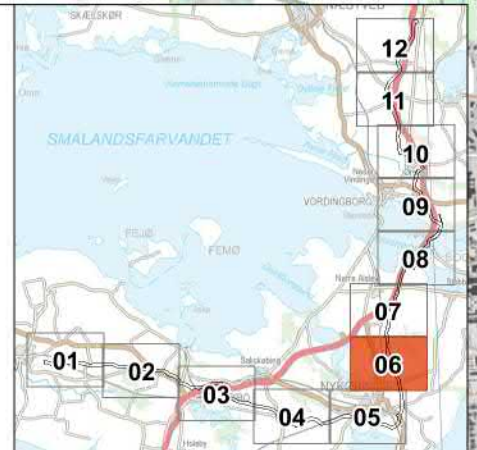


Bilag A
Undersøgte § 3-områder,
vandhuller og fredskovsområder



- Undersøgelskorridor
- Trace
- Undersøgt fredskov
- § 3-beskyttet natur:
- Eng
- Mose
- Overdrev
- Strandeng
- Sø

0 500 1000m
 Grundkort: Indeholder data fra SDFE



06
 Bilag A
 Undersøgte § 3-områder,
 vandhuller og fredskovsområder

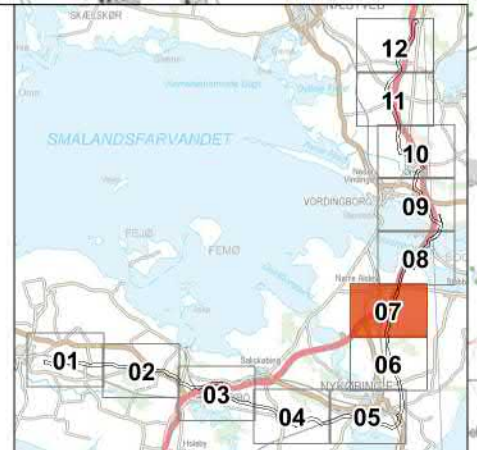
NYKØBING F

Ramsherr



- Undersøgelskorridor
- Trace
- Undersøgt fredskov
- § 3-beskyttet natur:
- Eng
- Mose
- Overdrev
- Strandeng
- Sø

0 500 1000m
 Grundkort: Indeholder data fra SDFE



07
Bilag A
Undersøgte § 3-områder,
vandhuller og fredskovsområder



HAVNSØ NAKKE

Farø Jord

Letten

F0155S

F0156V

F0154V

F0153V

HAVNSØ NAKKE

Havnø Næb

Farnaes

FA204V

FA221V

Farnaes Pynt

Sortsø Fredskov

Sortsø Strand

Vesternæs

Stillingebæks Bugt

Vesterskov

Bogø By

Bredemede Hage

Undersøgelsskorridor

Trace

Undersøgt fredskov

Areal eftersøgt for flagermusegnede træer

§ 3-beskyttet natur:

Eng

Mose

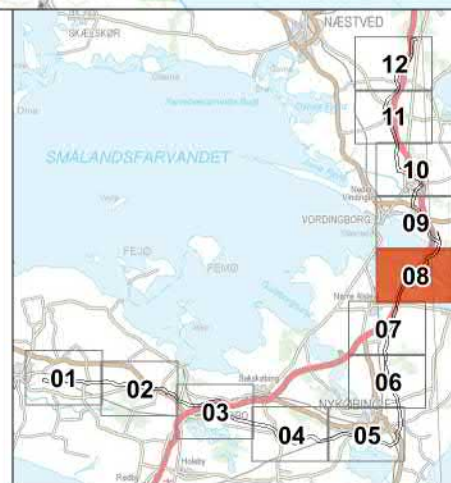
Overdrev

Strandeng

Sø

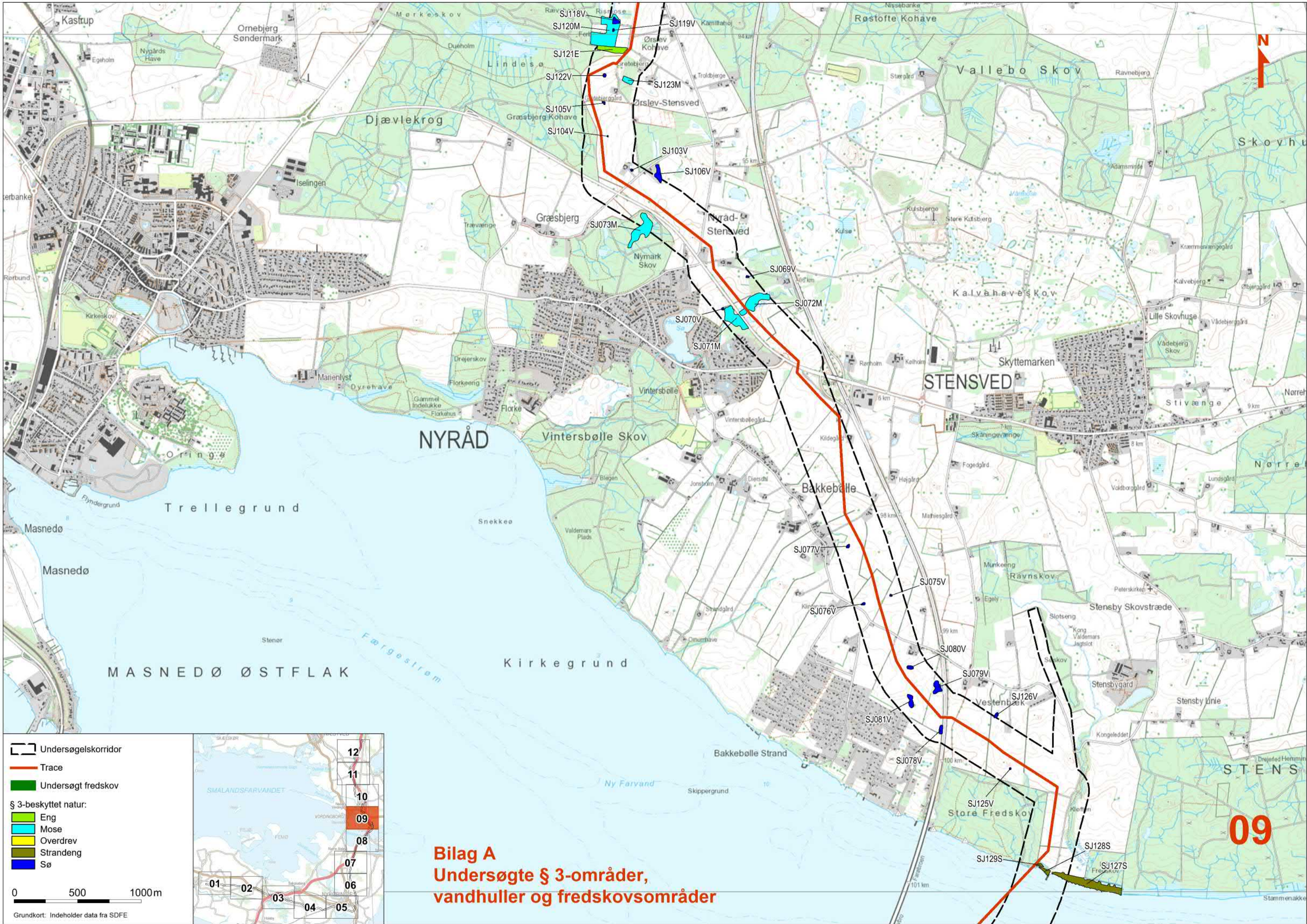
0 500 1000m

Grundkort: Indeholder data fra SDFE



Bilag A
Undersøgte § 3-områder,
vandhuller og fredskovsområder

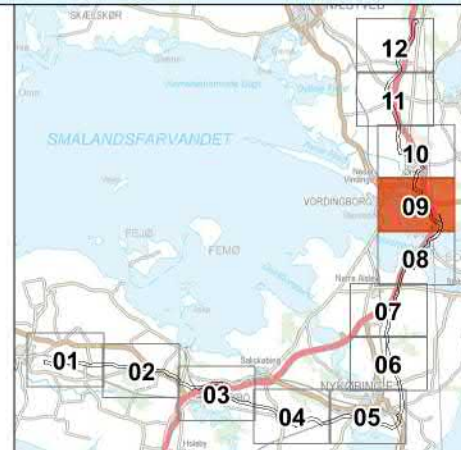
08



- Undersøgelskorridor
- Trace
- Undersøgt fredskov
- § 3-beskyttet natur:
- Eng
- Mose
- Overdrev
- Strandeng
- Sø

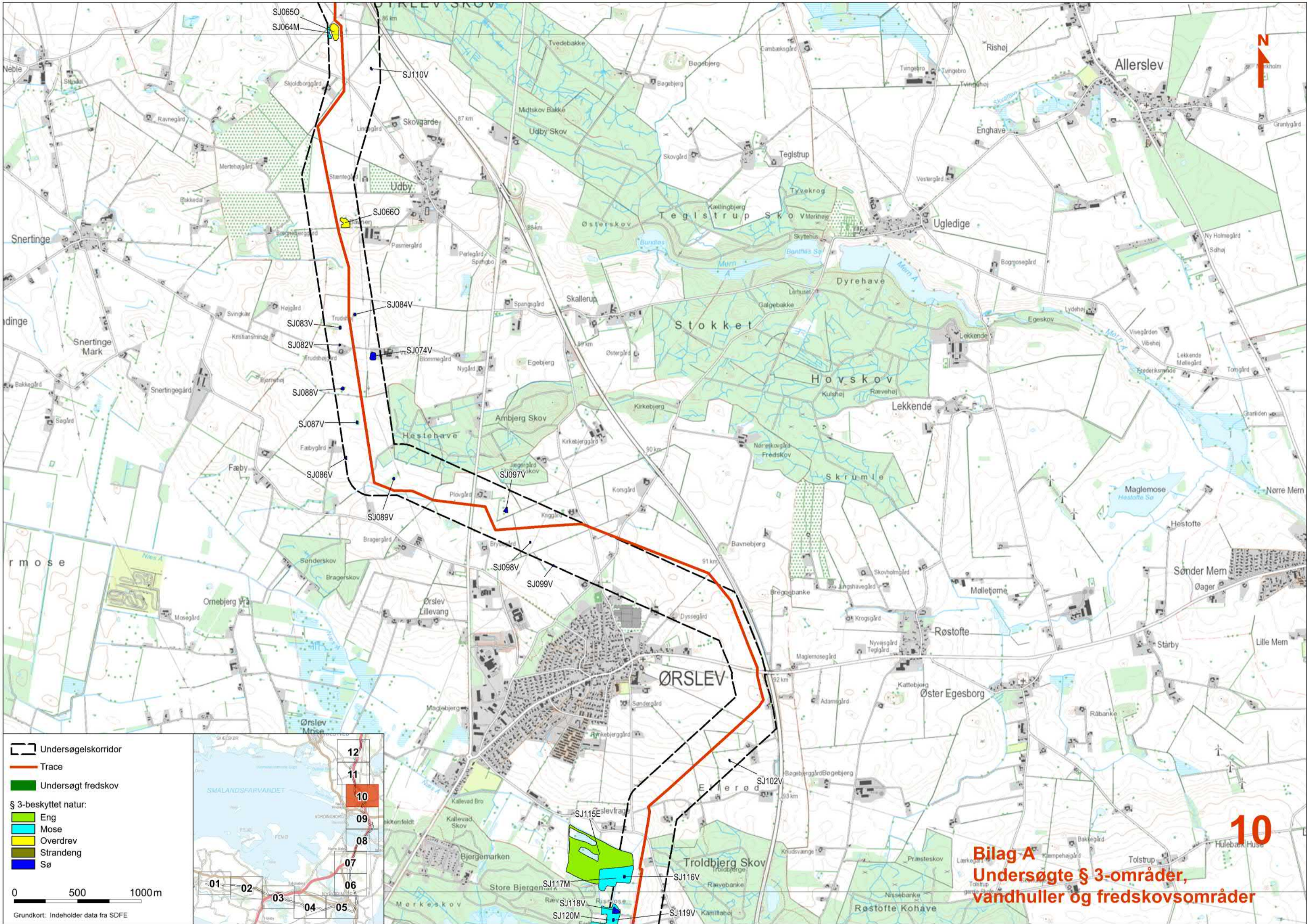
0 500 1000m

Grundkort: Indeholder data fra SDFE



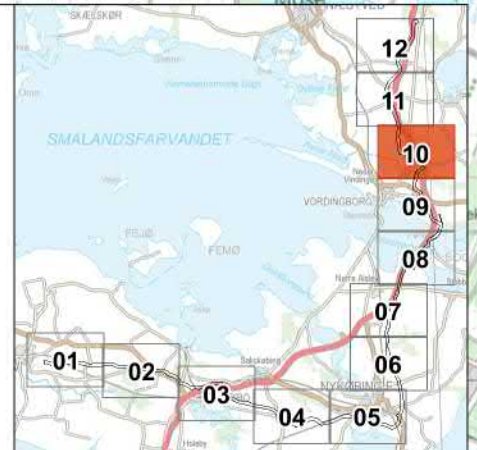
Bilag A
Undersøgte § 3-områder,
vandhuller og fredskovsområder

09

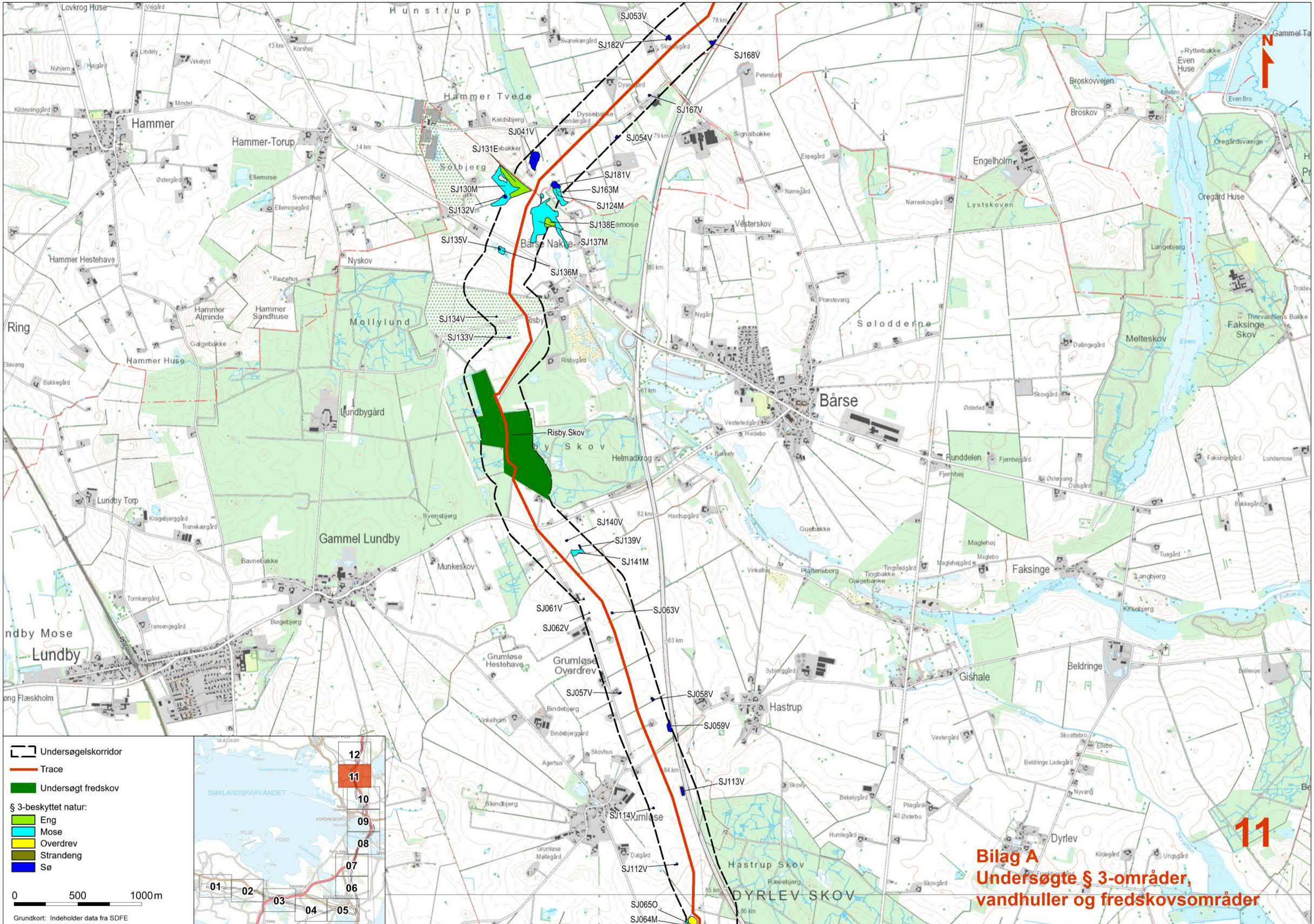


- Undersøgelskorridor
- Trace
- Undersøgt fredskov
- § 3-beskyttet natur:
- Eng
- Mose
- Overdrev
- Strandeng
- Sø

0 500 1000m
 Grundkort: Indeholder data fra SDFE

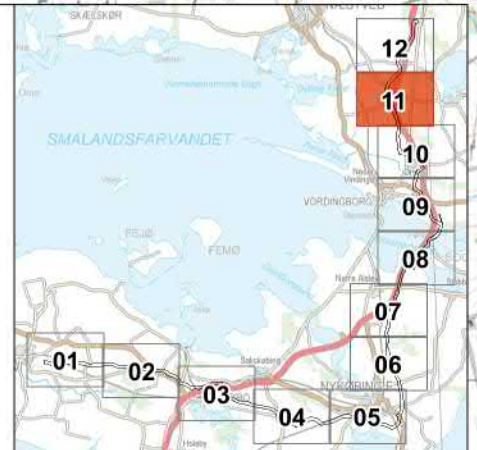


10
 Bilag A
 Undersøgte § 3-områder,
 vandhuller og fredskovsområder

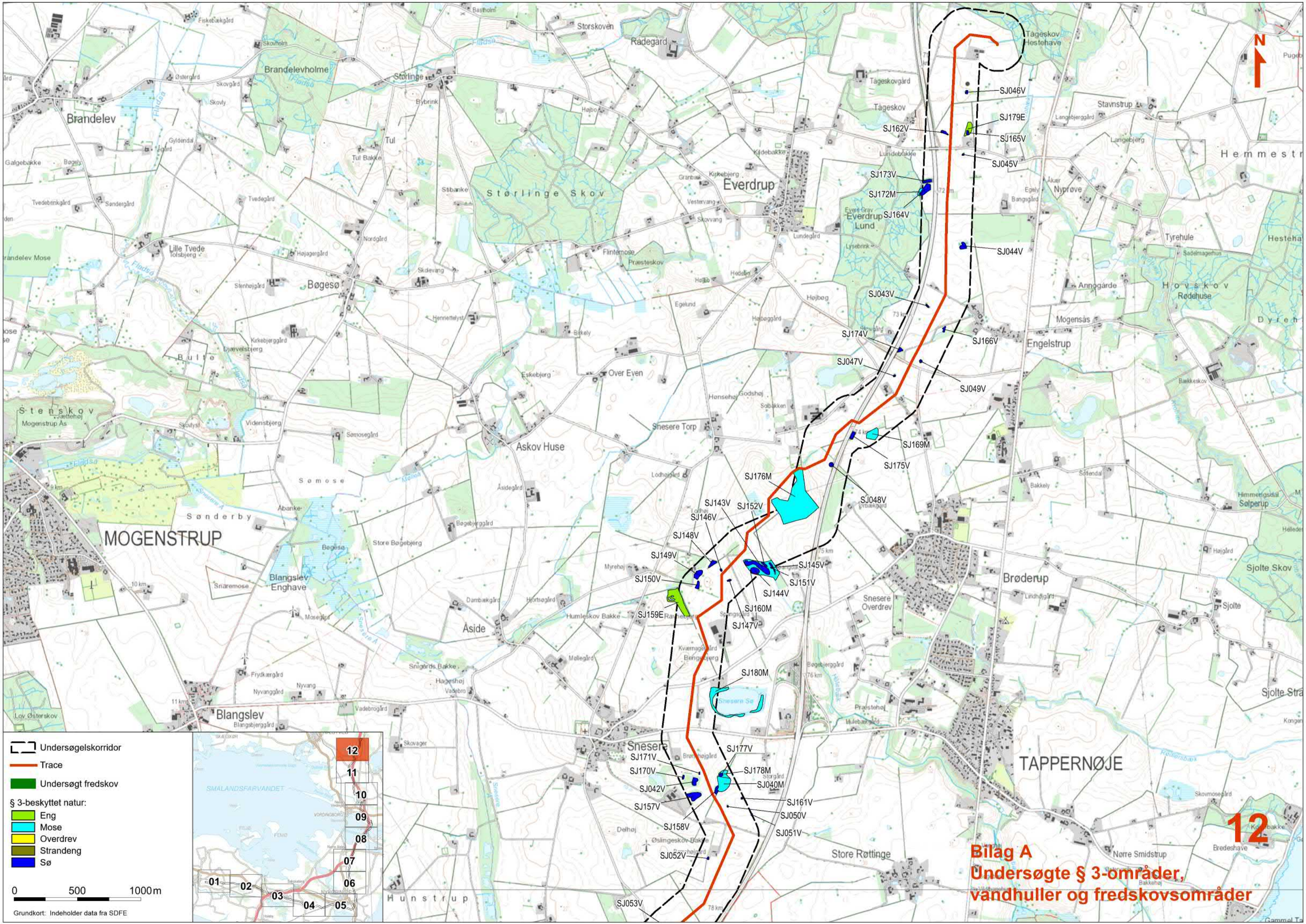


- Undersøgelskorridor
- Trace
- Undersøgt fredskov
- § 3-beskyttet natur:
- Eng
- Mose
- Overdrev
- Strandeng
- Sø

0 500 1000m
 Grundkort: Indeholder data fra SDFE

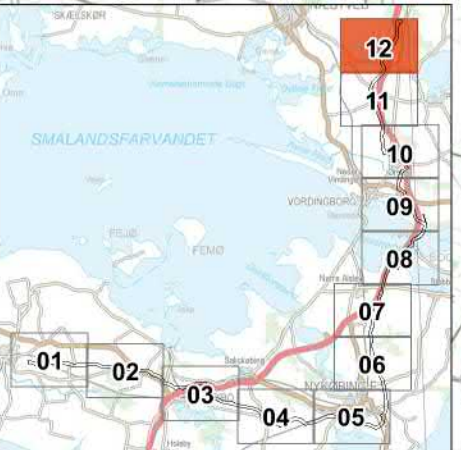


Bilag A
 Undersøgte § 3-områder,
 vandhuller og fredskovsområder



- Undersøgelskorridor
- Trace
- Undersøgt fredskov
- § 3-beskyttet natur:
- Eng
- Mose
- Overdrev
- Strandeng
- Sø

0 500 1000m
 Grundkort: Indeholder data fra SDFE



Bilag A
 Undersøgte § 3-områder,
 vandhuller og fredskovsområder

12