



# Lovtidende A

---

## Bekendtgørelse om visse onshore områder i Danmark, der er åbne for meddelelse af tilladelser til efterforskning og lagring af kuldioxid

I medfør af § 23 b, stk. 1, nr. 2, i lov om anvendelse af Danmarks undergrund, jf. lovbekendtgørelse nr. 1461 af 29. november 2023, fastsættes efter bemyndigelse i henhold til § 3, stk. 1, nr. 1, og § 4, stk. 1, i bekendtgørelse nr. 1366 af 28. september 2022 om Energistyrelsens opgaver og beføjelser:

§ 1. Områder som afgrænset på bilag 1 og 2 er åbne for ansøgninger om tilladelse til efterforskning og anvendelse af

undergrunden til geologisk lagring af kuldioxid fra den 13. december 2023 til den 24. januar 2024.

§ 2. Tilladelser meddeles efter forelæggelse for et af Folketinget nedsat udvalg i overensstemmelse med undergrundslovens § 23, stk. 8.

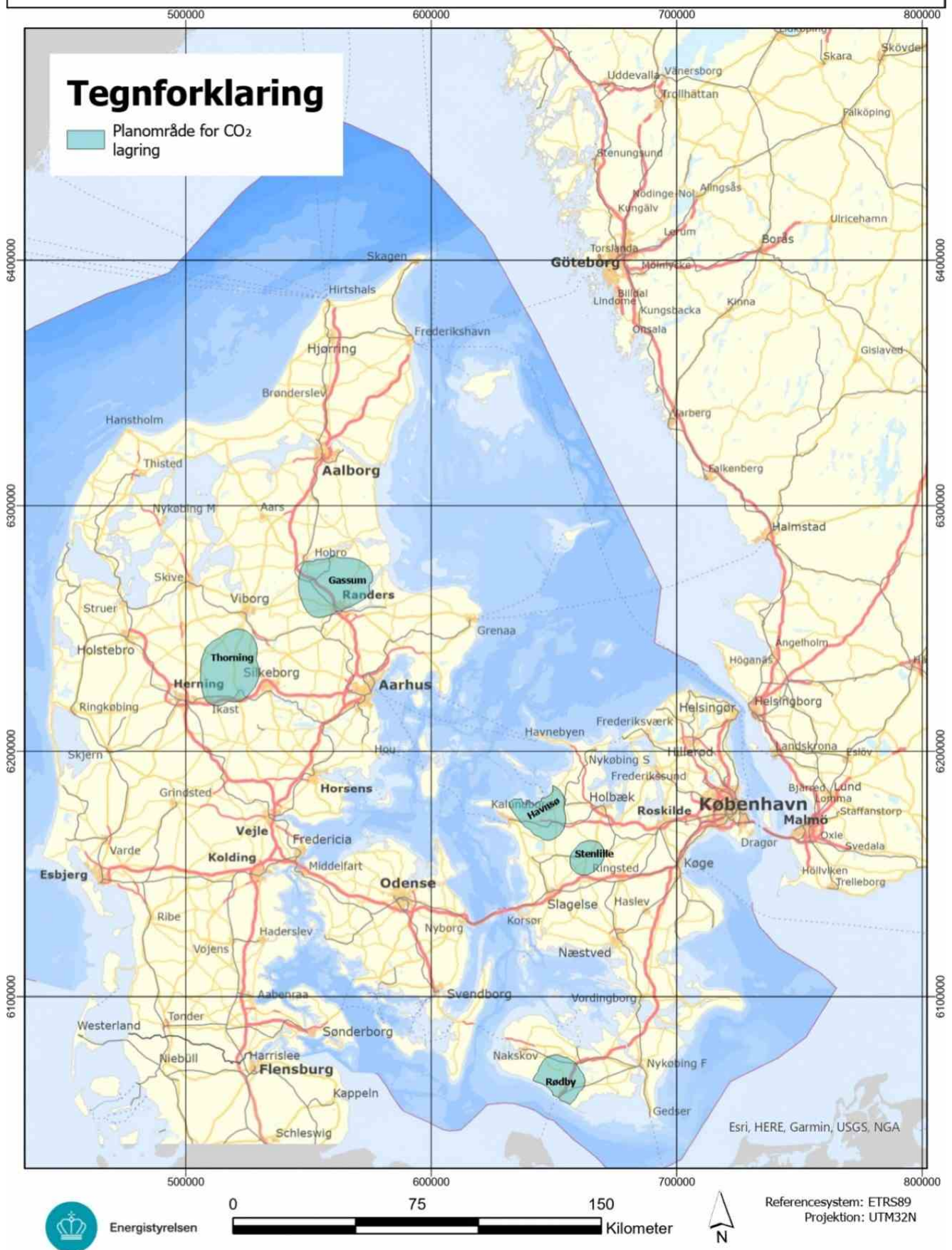
§ 3. Bekendtgørelsen træder i kraft den 13. december 2023.

*Energistyrelsen*

MARTIN HANSEN

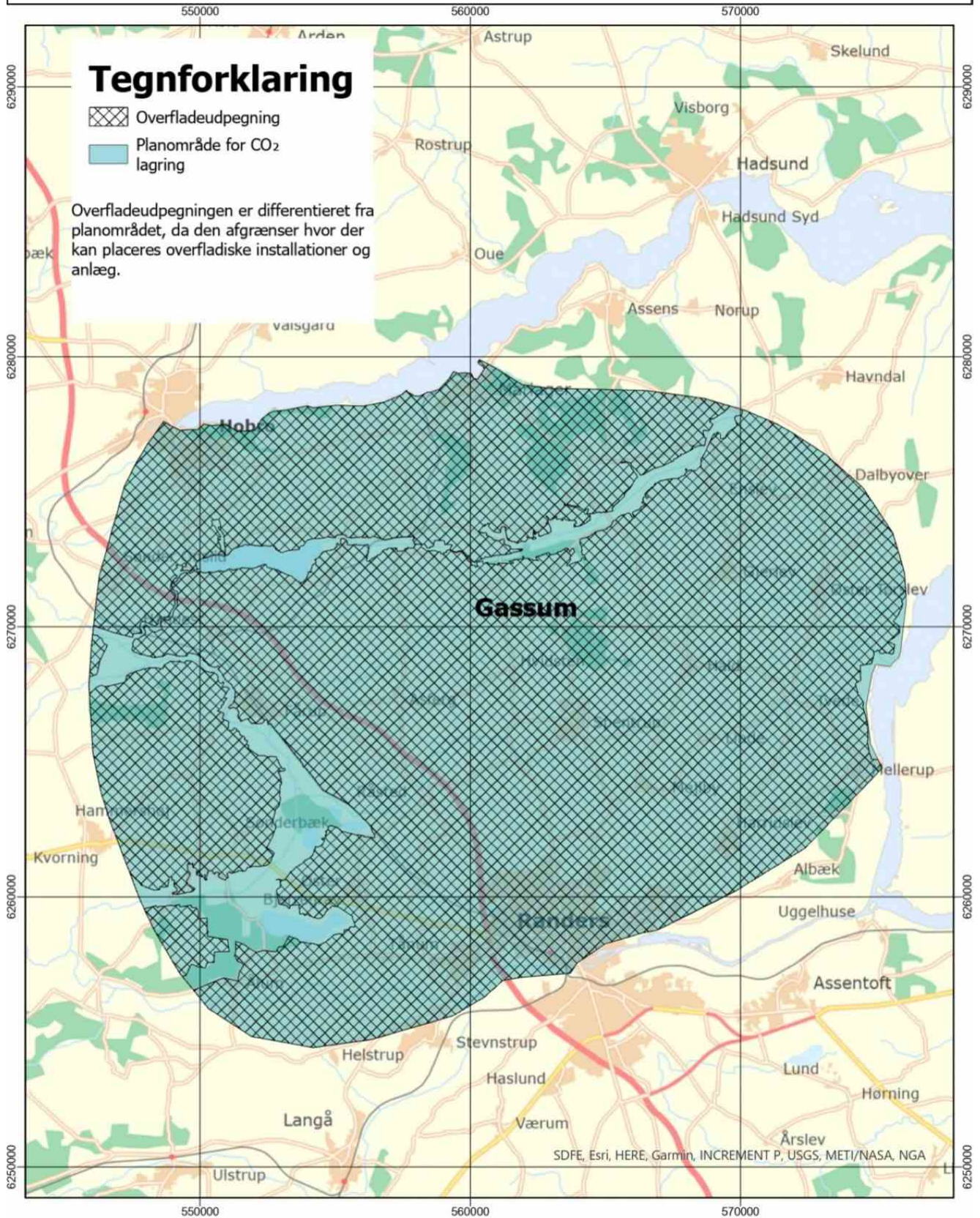
/ Henrik Sulsbrück

## Oversigtskort over de udbudte områder







## Kort over planområde ved Gassum



### Tegnforklaring

-  Overfladeudpegning
-  Planområde for CO<sub>2</sub> lagring

Overfladeudpegningen er differentieret fra planområdet, da den afgrænser hvor der kan placeres overfladiske installationer og anlæg.



Energistyrelsen

0 5 10  
Kilometer

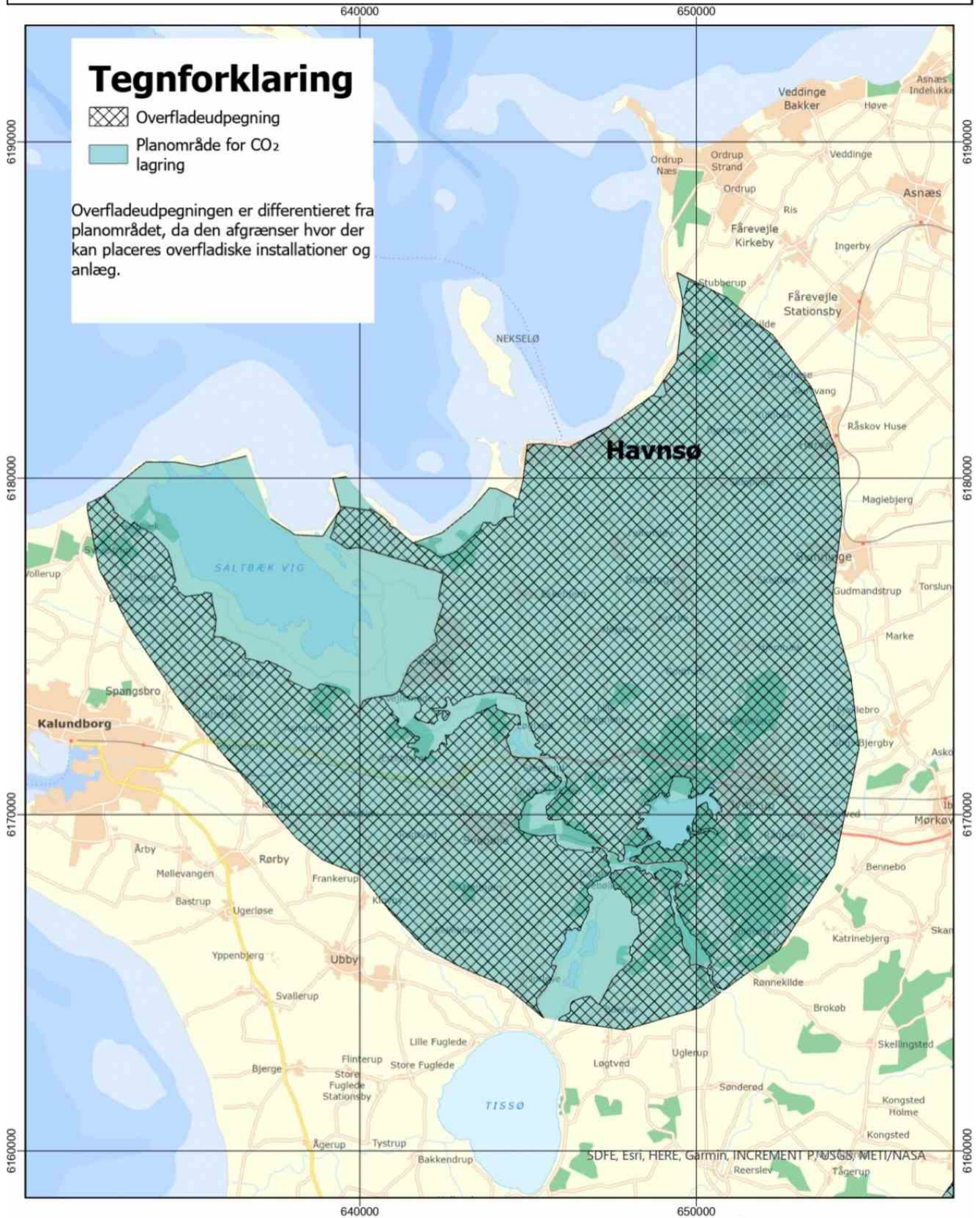


Referencsystem: ETRS89  
Projektion: UTM32N

SDPE, Esri, HERE, Garmin, INCREMENT P, USGS, METI/NASA, NGA



## Kort over planområde ved Havnsø



Energistyrelsen

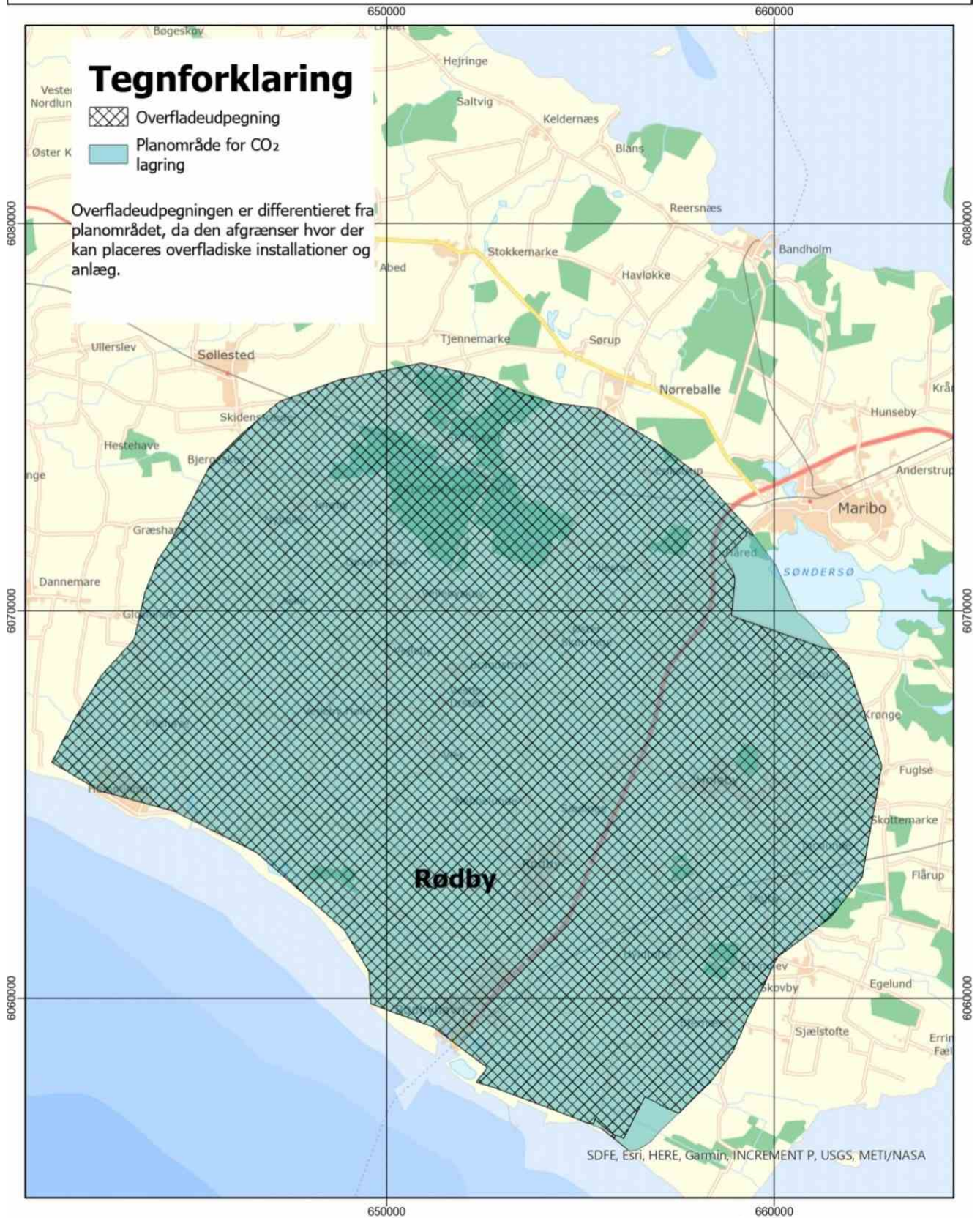
0 5 10  
Kilometer



Reference system: ETRS89  
Projektion: UTM32N



## Kort over planområde ved Rødby



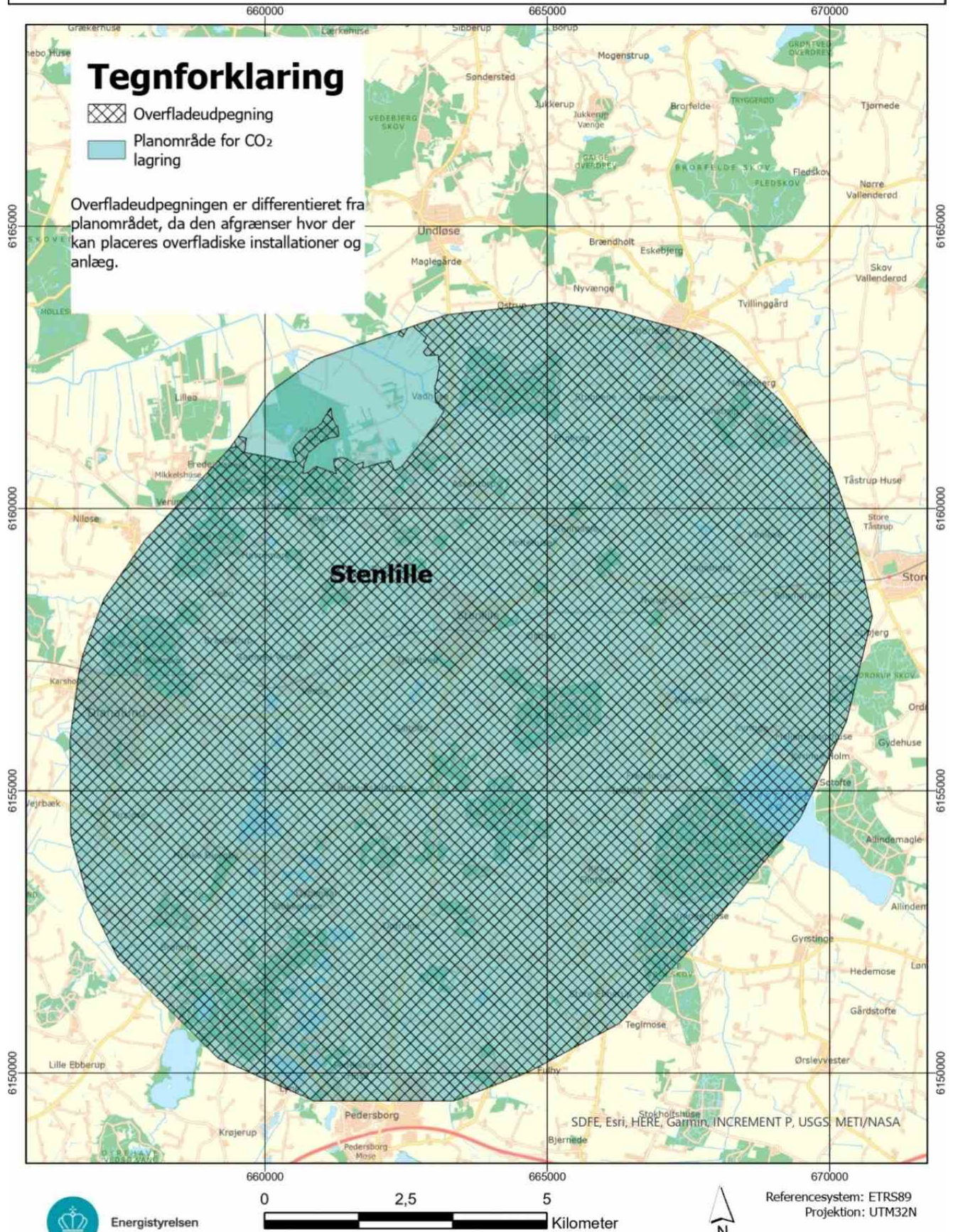
Energistyrelsen



Referencsystem: ETRS89  
Projektion: UTM32N

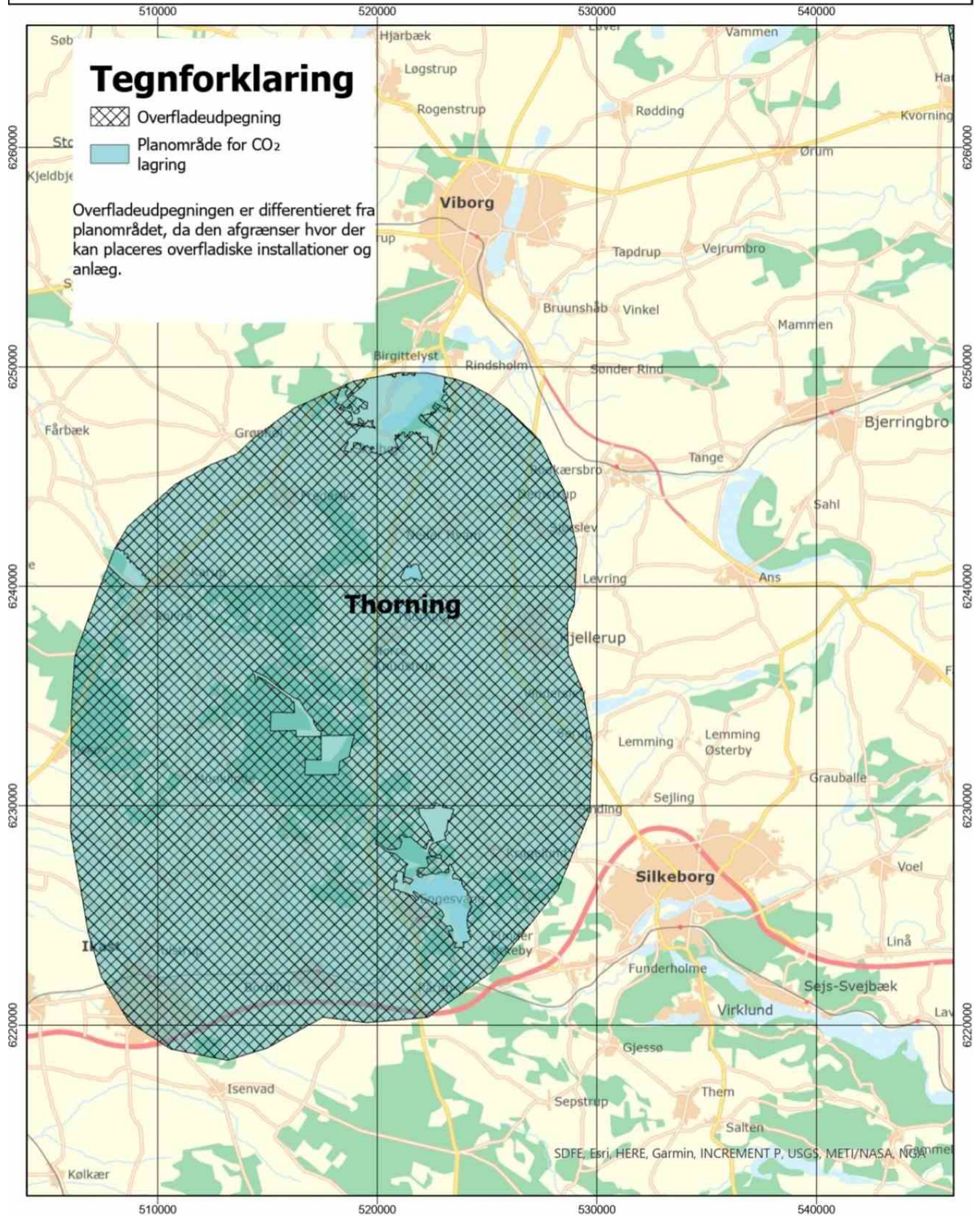


## Kort over planområde ved Stenlille





## Kort over planområde ved Thorning



Energistyrelsen

0 5 10  
Kilometer



Referencesystem: ETRS89  
Projektion: UTM32N

## Områder der udbydes

Det udbudte planområde samt overfladeudpegning ved Gassum, der er afbildet på kort i bilag 1, har hjørnekoordinater som oplistet i nedenstående tabel efter ETRS 89 UTM Zone 32. Det udbudte område afgrænses, hvor det er muligt, ved at forbinde hjørnekoordinaterne i den neden for nævnte rækkefølge med bredde- eller længdegrader. Ellers anvendes geodætiske linjer

FID	Område	Northing	Easting
0	Gassum	6277513	550132
1	Gassum	6277455	550441
2	Gassum	6277502	550943
3	Gassum	6277229	551393
4	Gassum	6277280	552041
5	Gassum	6277683	552279
6	Gassum	6277922	552565
7	Gassum	6277986	552738
8	Gassum	6278025	553185
9	Gassum	6278183	553959
10	Gassum	6278108	554205
11	Gassum	6278208	555058
12	Gassum	6278177	556044
13	Gassum	6278330	556832
14	Gassum	6278611	557492
15	Gassum	6278761	557643
16	Gassum	6278690	557682
17	Gassum	6278632	557806
18	Gassum	6278551	557916
19	Gassum	6278541	558091
20	Gassum	6278573	558197
21	Gassum	6278683	558402
22	Gassum	6278690	558534
23	Gassum	6278741	558664
24	Gassum	6278800	558856
25	Gassum	6279080	559122
26	Gassum	6279287	559283
27	Gassum	6279436	559368
28	Gassum	6279433	559448
29	Gassum	6279385	559555
30	Gassum	6279404	559706
31	Gassum	6279396	559891
32	Gassum	6279369	560049
33	Gassum	6279202	560122
34	Gassum	6279168	560277
35	Gassum	6279543	560519



36	Gassum	6279663	560474
37	Gassum	6279723	560346
38	Gassum	6279810	560292
39	Gassum	6279892	560329
40	Gassum	6279770	560595
41	Gassum	6279616	560884
42	Gassum	6278973	561906
43	Gassum	6278831	562953
44	Gassum	6278806	564484
45	Gassum	6278753	566529
46	Gassum	6278454	568696
47	Gassum	6277995	570234
48	Gassum	6277512	571360
49	Gassum	6277189	571920
50	Gassum	6276785	572539
51	Gassum	6276398	573137
52	Gassum	6275170	574524
53	Gassum	6273474	575645
54	Gassum	6272004	576076
55	Gassum	6270935	576150
56	Gassum	6269096	575927
57	Gassum	6268891	575868
58	Gassum	6268529	575544
59	Gassum	6268601	575014
60	Gassum	6268268	574877
61	Gassum	6267051	574651
62	Gassum	6265657	574824
63	Gassum	6264762	575243
64	Gassum	6261807	572391
65	Gassum	6260213	569811
66	Gassum	6258764	566912
67	Gassum	6258670	566380
68	Gassum	6258260	565000
69	Gassum	6257546	563946
70	Gassum	6257179	563711
71	Gassum	6257023	561901
72	Gassum	6256900	561199
73	Gassum	6256295	560529
74	Gassum	6255598	559362
75	Gassum	6255317	558401
76	Gassum	6254704	556291
77	Gassum	6254422	554179
78	Gassum	6254830	551906
79	Gassum	6255863	550317
80	Gassum	6257199	549227

81	Gassum	6258762	548307
82	Gassum	6259838	547797
83	Gassum	6262788	546678
84	Gassum	6263791	546353
85	Gassum	6265358	546028
86	Gassum	6267823	545887
87	Gassum	6267826	545887
88	Gassum	6269346	545978
89	Gassum	6270535	546111
90	Gassum	6271897	546273
91	Gassum	6275236	547209
92	Gassum	6276097	547650
93	Gassum	6276746	548041
94	Gassum	6277604	548652
95	Gassum	6277274	549257
96	Gassum	6277306	549624
97	Gassum	6277298	549907
98	Gassum	6277513	550132

Det udbudte planområde samt overfladeudpegning ved Havnsø, der er afbildet på kort i bilag 1, har hjørnekoordinater som oplistet i nedenstående tabel efter ETRS 89 UTM Zone 32. Det udbudte område afgrænses, hvor det er muligt, ved at forbinde hjørnekoordinaterne i den neden for nævnte rækkefølge med bredde- eller længdegrader. Ellers anvendes geodætiske linjer

<b>FID</b>	<b>Område</b>	<b>Northing</b>	<b>Easting</b>
0	Havnsø	6179251	631915
1	Havnsø	6179448	632340
2	Havnsø	6180486	633639
3	Havnsø	6180482	634507
4	Havnsø	6180340	635295
5	Havnsø	6180423	635663
6	Havnsø	6180665	636642
7	Havnsø	6178793	637347
8	Havnsø	6178319	638074
9	Havnsø	6178281	638898
10	Havnsø	6179096	639435
11	Havnsø	6179988	639198
12	Havnsø	6180051	639618
13	Havnsø	6179346	640190
14	Havnsø	6178749	640777
15	Havnsø	6178073	641577
16	Havnsø	6178376	642439
17	Havnsø	6179099	643329
18	Havnsø	6179714	643853
19	Havnsø	6179688	644067
20	Havnsø	6179365	644707



21	Havnsø	6179956	644850
22	Havnsø	6180996	644977
23	Havnsø	6181023	645389
24	Havnsø	6180918	646221
25	Havnsø	6181561	647423
26	Havnsø	6182498	648750
27	Havnsø	6183469	649419
28	Havnsø	6185226	649602
29	Havnsø	6186112	649421
30	Havnsø	6185386	650888
31	Havnsø	6184626	651777
32	Havnsø	6184264	652266
33	Havnsø	6182732	653405
34	Havnsø	6180882	654145
35	Havnsø	6180633	654201
36	Havnsø	6178901	654336
37	Havnsø	6176653	654063
38	Havnsø	6176023	654065
39	Havnsø	6174108	654592
40	Havnsø	6171955	654834
41	Havnsø	6168503	654094
42	Havnsø	6165984	652458
43	Havnsø	6164264	650113
44	Havnsø	6163599	647863
45	Havnsø	6163952	645462
46	Havnsø	6164899	644333
47	Havnsø	6165462	643012
48	Havnsø	6166040	641935
49	Havnsø	6167105	640916
50	Havnsø	6168178	640061
51	Havnsø	6168657	638895
52	Havnsø	6169299	638115
53	Havnsø	6171422	636279
54	Havnsø	6171617	636090
55	Havnsø	6173320	634701
56	Havnsø	6175519	633195
57	Havnsø	6177286	632257
58	Havnsø	6178988	631916
59	Havnsø	6179137	631905
60	Havnsø	6179251	631915

Det udbudte planområde samt overfladeudpegning ved Rødby, der er afbildet på kort i bilag 1, har hjørnekoordinater som oplyst i nedenstående tabel efter ETRS 89 UTM Zone 32. Det udbudte område afgrænses, hvor det er muligt, ved at forbinde hjørnekoordinaterne i den neden for nævnte rækkefølge med bredde- eller længdegrader. Ellers anvendes geodætiske linjer

<b>FID</b>	<b>Område</b>	<b>Northing</b>	<b>Easting</b>
0	Rødby	6063120	662266
1	Rødby	6062085	661457
2	Rødby	6061066	660088
3	Rødby	6059459	659296
4	Rødby	6058620	658934
5	Rødby	6057848	658367
6	Rødby	6056468	656959
7	Rødby	6056303	656827
8	Rødby	6056301	656825
9	Rødby	6056080	656464
10	Rødby	6056046	656275
11	Rødby	6056637	655541
12	Rødby	6057172	654166
13	Rødby	6057699	652757
14	Rødby	6057833	652318
15	Rødby	6058206	652598
16	Rødby	6059257	651205
17	Rødby	6059854	649592
18	Rødby	6060690	649550
19	Rødby	6061781	648899
20	Rødby	6063771	646636
21	Rødby	6064828	644510
22	Rødby	6065353	642602
23	Rødby	6066087	641365
24	Rødby	6066108	641372
25	Rødby	6067168	641927
26	Rødby	6068331	642640
27	Rødby	6069261	643490
28	Rødby	6070452	643760
29	Rødby	6071302	644094
30	Rødby	6071846	644461
31	Rødby	6073736	645436
32	Rødby	6074564	646262
33	Rødby	6075398	647235
34	Rødby	6075962	648783
35	Rødby	6076395	650891
36	Rødby	6076028	652509
37	Rødby	6075645	653387
38	Rødby	6075361	654364
39	Rødby	6075220	655450
40	Rødby	6074307	657006
41	Rødby	6073432	658146
42	Rødby	6072094	659361
43	Rødby	6071200	660026



44	Rødby	6069950	660604
45	Rødby	6069783	660810
46	Rødby	6069757	660841
47	Rødby	6069753	660845
48	Rødby	6069731	660873
49	Rødby	6068547	661928
50	Rødby	6066007	662777
51	Rødby	6063120	662266

Det udbudte planområde samt overfladeudpegning ved Stenlille, der er afbildet på kort i bilag 1, har hjørnekoordinater som oplistet i nedenstående tabel efter ETRS 89 UTM Zone 32. Det udbudte område afgrænses, hvor det er muligt, ved at forbinde hjørnekoordinaterne i den neden for nævnte rækkefølge med bredde- eller længdegrader. Ellers anvendes geodætiske linjer

<b>FID</b>	<b>Område</b>	<b>Northing</b>	<b>Easting</b>
0	Stenlille	6163516	666125
1	Stenlille	6163096	667639
2	Stenlille	6162942	667928
3	Stenlille	6162769	668206
4	Stenlille	6161907	669130
5	Stenlille	6160718	670031
6	Stenlille	6159482	670450
7	Stenlille	6158088	670756
8	Stenlille	6156222	670296
9	Stenlille	6154496	669465
10	Stenlille	6152421	667739
11	Stenlille	6150878	666272
12	Stenlille	6150020	664671
13	Stenlille	6149507	663342
14	Stenlille	6149509	660861
15	Stenlille	6150260	659173
16	Stenlille	6152034	657398
17	Stenlille	6153110	656859
18	Stenlille	6154219	656559
19	Stenlille	6155924	656549
20	Stenlille	6157098	656705
21	Stenlille	6157417	656779
22	Stenlille	6158397	657147
23	Stenlille	6159432	657869
24	Stenlille	6161055	659365
25	Stenlille	6162068	660090
26	Stenlille	6162639	660886
27	Stenlille	6163430	663208
28	Stenlille	6163648	665119
29	Stenlille	6163516	666125

Det udbudte planområde samt overfladeudpegning ved Thorning, der er afbildet på kort i bilag 1, har hjørnekoordinater som oplistet i nedenstående tabel efter ETRS 89 UTM Zone 32. Det udbudte område afgrænses, hvor det er muligt, ved at forbinde hjørnekoordinaterne i den neden for nævnte rækkefølge med bredde- eller længdegrader. Ellers anvendes geodætiske linjer

<b>FID</b>	<b>Område</b>	<b>Northing</b>	<b>Easting</b>
0	Thorning	6249189	524248
1	Thorning	6248729	525086
2	Thorning	6248085	525931
3	Thorning	6246680	527385
4	Thorning	6244325	528529
5	Thorning	6241722	529100
6	Thorning	6239130	528976
7	Thorning	6238364	528657
8	Thorning	6236909	528691
9	Thorning	6235239	529356
10	Thorning	6232872	529792
11	Thorning	6229696	529677
12	Thorning	6226177	528223
13	Thorning	6222437	525220
14	Thorning	6220353	522303
15	Thorning	6220119	519507
16	Thorning	6220360	517519
17	Thorning	6218938	514941
18	Thorning	6218403	513166
19	Thorning	6218906	510605
20	Thorning	6220126	508716
21	Thorning	6222196	507439
22	Thorning	6224229	506838
23	Thorning	6228802	506034
24	Thorning	6234246	506068
25	Thorning	6236821	506233
26	Thorning	6239650	507243
27	Thorning	6241745	508061
28	Thorning	6242725	508645
29	Thorning	6244651	510803
30	Thorning	6245548	512434
31	Thorning	6246010	513580
32	Thorning	6246751	514373
33	Thorning	6248116	516211
34	Thorning	6249348	518918
35	Thorning	6249737	520952
36	Thorning	6249720	522288
37	Thorning	6249442	523575
38	Thorning	6249421	523642



39	Thorning	6249420	523645
40	Thorning	6249189	524248