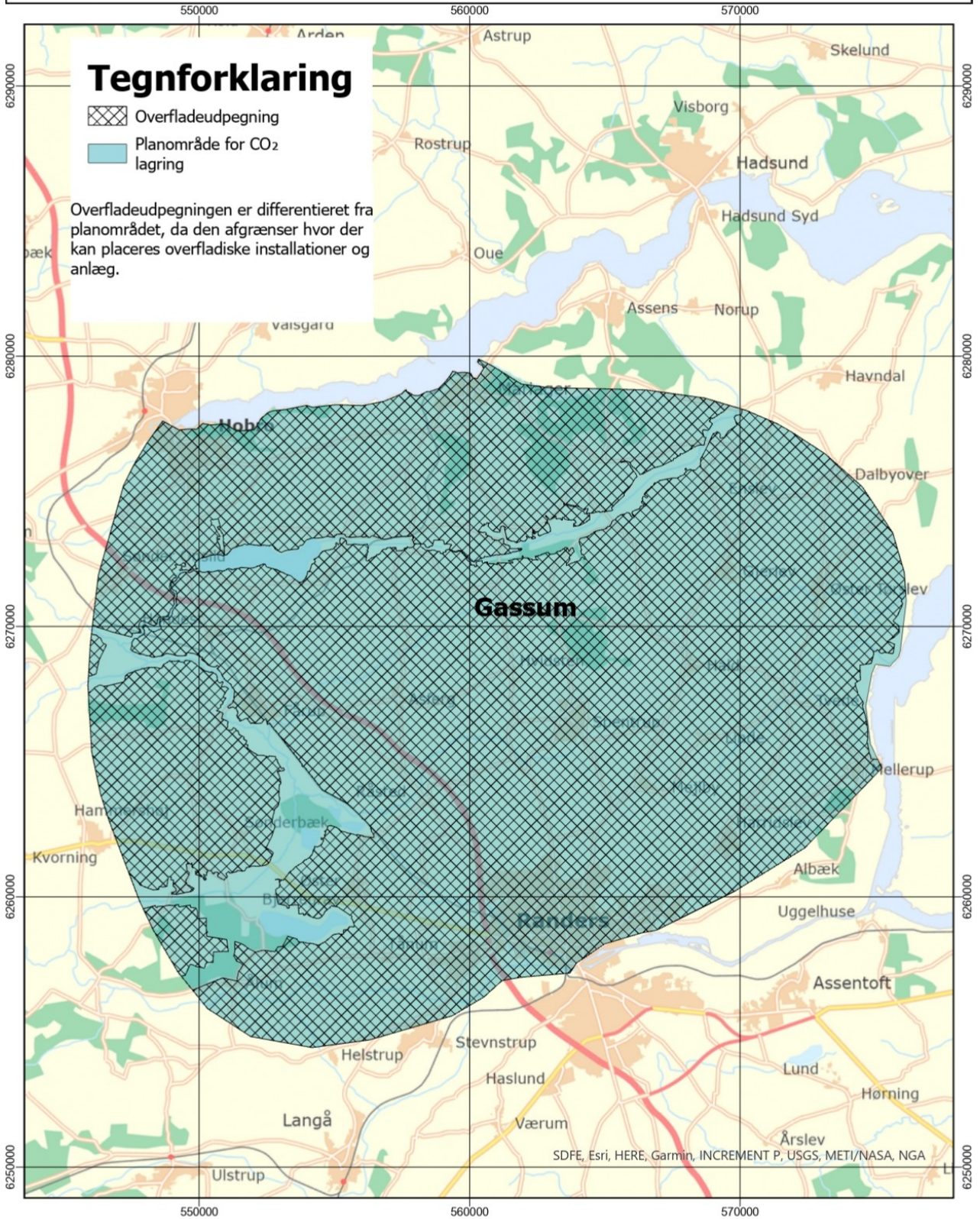




Kort over planområde ved Gassum



Tegnforklaring

-  Overfladeudpegning
-  Planområde for CO₂ lagring

Overfladeudpegningen er differentieret fra planområdet, da den afgrænser hvor der kan placeres overfladiske installationer og anlæg.



Energistyrelsen



Referencesystem: ETRS89
Projektion: UTM32N